

# 枝折峠ヒルクライムinうおぬま コースマップ

枝折峠ヒルクライムinうおぬま実行委員会

事務局 大湯温泉/交流センターユピオ内  
TEL:025-795-2003 FAX:025-795-2009  
〒946-0088新潟県魚沼市大湯温泉182-1

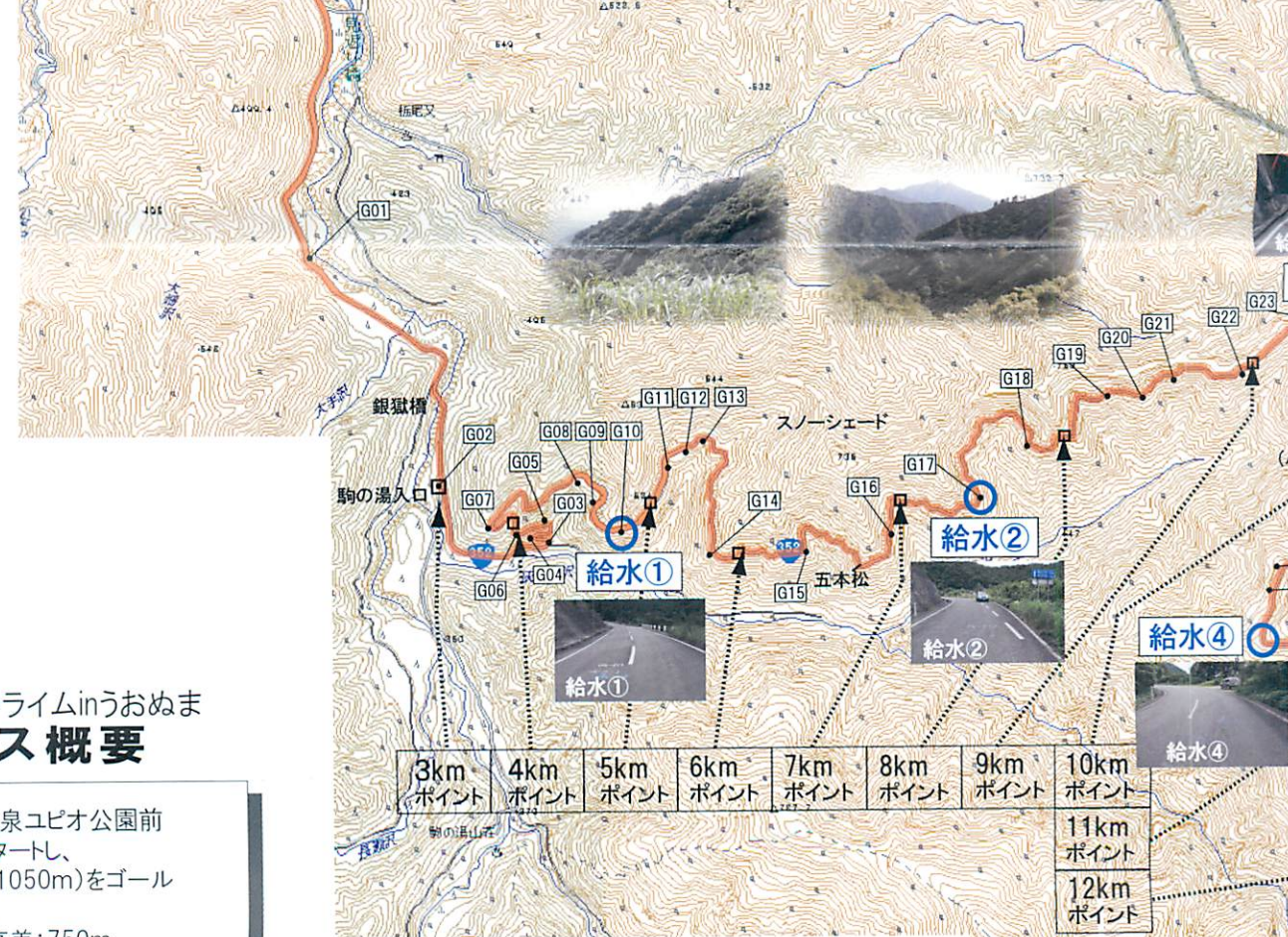
E-mail: info@ooyu-yupio.com  
URL: http://www.ooyu-yupio.com

給水 トイレ  
大会本部  
表彰式 会場  
抽選会

スタート  
[ユピオ前]

大会本部


表彰式 会場  
抽選会



## 枝折峠ヒルクライムinうおぬま コース概要


国道352号大湯温泉ユピオ公園前  
(標高300m)をスタートし、  
枝折峠山頂(標高1050m)をゴール  
とする  
全長:14km/標高差:750m

下山後には本部前にて、  
おいしい魚沼産コシヒカリの  
手作りおにぎりをご用意!  
※食事券は参加費に含まれています

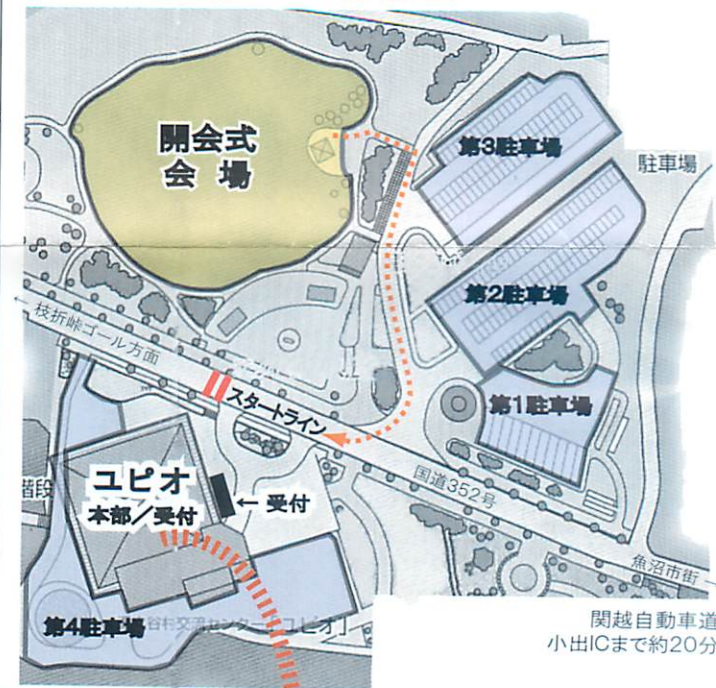


- G01 ~ G36 コース上各Gポイントにスタッフが配置しています。
- 給水① ~ 給水④ 給水所です。コース内に4ヶ所あります。
- ゴール(山頂)には、救護所、給水、トイレ、  
救護所には、医師・看護師が待機しています。

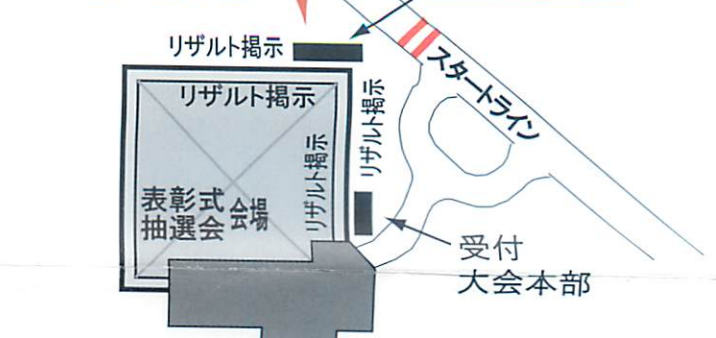
## 交流センター「ユピオ」



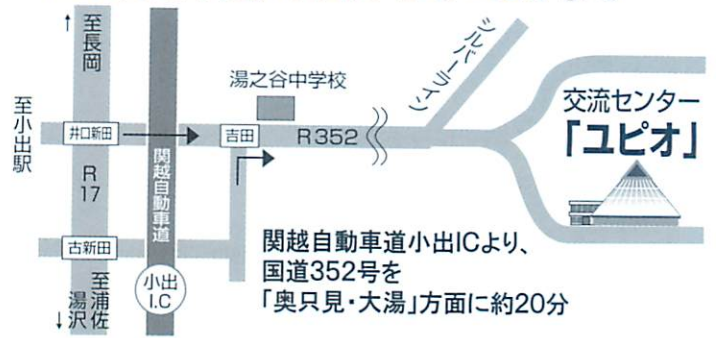
## スタート会場「ユピオ」周辺図



## ユピオ拡大図



## 関越自動車道/小出IC からユピオまで



## ゴール [枝折峠山頂]

給水 トイレ  
救護所(医師・看護師)



枝折峠山頂 全景